

5. Постановление вступает в силу со дня его официального опубликования

Глава муниципального образования  
Белореченский муниципальный район  
Краснодарского края

С.В. Сидоренко



АДМИНИСТРАЦИЯ МУНИЦИПАЛЬНОГО ОБРАЗОВАНИЯ  
БЕЛОРЕЧЕНСКИЙ МУНИЦИПАЛЬНЫЙ РАЙОН  
КРАСНОДАРСКОГО КРАЯ

**ПОСТАНОВЛЕНИЕ**

от 23.10.2015

№ 2268

г. Белореченск

О создании особо охраняемой природной территории  
местного значения природной рекреационной зоны  
«Шехский лес» на территории Шехского сельского  
поселения Белореченского муниципального  
района Краснодарского края

В соответствии с Федеральным законом от 14 марта 1995 г. № 33-ФЗ «Об особо охраняемых природных территориях», Законом Краснодарского края от 31 декабря 2003 г. № 656-КЗ «Об особо охраняемых природных территориях Краснодарского края», Земельным кодексом Российской Федерации, материалами, обосновывающими создание особо охраняемой природной территории местного значения «Шехский лес», расположенной в границах земельных участков с кадастровыми номерами 23:39:0000000:3419 и 23:39:0000000:3420, расположенных на территории Шехского сельского поселения муниципального образования Белореченский муниципальный район Краснодарского края, руководствуясь статьей 31 Устава муниципального образования Белореченский муниципальный район Краснодарского края, постановляю:

1. Создать особо охраняемую природную территорию местного значения - природную рекреационную зону «Шехский лес» на территории Шехского сельского поселения Белореченского муниципального района Краснодарского края в границах земельных участков с кадастровыми номерами 23:39:0000000:3419 и 23:39:0000000:3420.
2. Утвердить Положение об особо охраняемой природной территории местного значения - природной рекреационной зоне «Шехский лес» (приложение).
3. Помощнику главы (пресс-секретарю) муниципального образования Белореченский муниципальный район Краснодарского края Беззубиковой Т.А. обеспечить официальное опубликование настоящего постановления в печатном средстве массовой информации муниципального образования Белореченский муниципальный район Краснодарского края.
4. Контроль за исполнением настоящего постановления возложить на заместителя главы муниципального образования Белореченский муниципальный район Краснодарского края Богданова А.С.

1.6. Границы и особенности режима особой охраны природной рекреационной зоны учитываются при разработке планов и перспектив экономического и социального развития, подготовке документов территориального планирования, проведении инвентаризации земель, любых других документов, материалов и схем, определяющих виды, объемы и размещение природопользования на территории природной рекреационной зоны.

1.7. Границы природной рекреационной зоны обозначаются на местности предупредительными и информационными знаками, расположенными на пересечении границ природной рекреационной зоны с основными путями доступа людей на её территорию. Информационное содержание знаков утверждается уполномоченным органом.

## 2. ЦЕЛЬ И ЗАДАЧИ ПРИРОДНОЙ РЕКРЕАЦИОННОЙ ЗОНЫ

2.1. Целью создания природной рекреационной зоны является сохранение луговых и остаточных массивов пойменных лесов, относящихся к интразональным долинным ландшафтам.

2.2. На природную рекреационную зону возлагаются следующие задачи:

2.2.1. Охрана ландшафта, природного комплекса, сохранение и восстановление биологического разнообразия растительного и животного мира. На участке исследования из естественных лесных сообществ занимает ивовый и тополевый леса. Доминантов в древесном ярусе является ива козья (*Salix caprea*), встречается ива пепельная (*Salix cinerea*), в качестве примеси можно отметить тополь белый (*Populus alba*), редко осану (*P. tremula*). В подлеске – свидина тожная (*Swida australis*), ольха (*Alnus incana*), редко береклет европейский (*Euoluptus europaeus*), боярышник (*Spiraea alba*), шиповник собачий (*Rosa canina*), ежевика сизая (*Rubus caesius*). В травянистом ярусе встречаются: поручейник сизаровидный (*Sium sisaroides*), белокопытник гибридный (*Petasites hybridus*), мать-и-мачеха обыкновенная (*Tussilago farfara*), тамус обыкновенный (*Tamus communis*), коротконожка лесная (*Brachypodium sylvaticum*), череда трехраздельная (*Bidens tripartita*), одуванчик лекарственный (*Taraxacum officinale*), хвощ большой (*Equisetum telmateia*), мятлик (*Poa sp.*). Травостой представлен следующими видами: релешок агтечный (*Agritonia eupatorioides*), душица обыкновенная зеленая (*Origanum vulgare ssp. viride*), зверобой продырявленный (*Hypericum perforatum*), морковь дикая (*Daucus carota*), цикорий обыкновенный (*Cichorium intybus*), тысячелистник обыкновенный (*Achillea millefolium*) и другие.

Во время маршрутных исследований было описано сто пятьдесят девять видов растений, относящихся к трем отделам, трем классам, сорока шести семействам. В основе флоры преобладают двудольные виды (80,5%), далее следуют однодольные виды (17,8%), и хвощевые (1,7%).

На территории обследования встречаются и возможно встречаются двадцать видов беспозвоночных, занесенных красную книгу Краснодарского края (2017), из которых четыре вида включены в Красную книгу Российской Федерации (2020): обыкновенный жук-олень – *Lycanus segetis* Linnaeus, 1758; усач большой дубовый – *Cerambyx cerdo* Linnaeus, 1758; сколия-гигант (сколия

Приложение

УТВЕРЖДЕНО

постановлением администрации муниципального образования Белореченский муниципальный район Краснодарского края от 13.10.2015 № 1868

## ПОЛОЖЕНИЕ

об особо охраняемой природной территории местного значения природной рекреационной зоне «Пшехский лес»

### 1. ОБЩИЕ ПОЛОЖЕНИЯ

1.1. Настоящее Положение разработано в соответствии с Земельным кодексом Российской Федерации, федеральными законами от 10 января 2002 г. № 7-ФЗ «Об охране окружающей среды», от 14 марта 1995 г. № 33-ФЗ «Об особо охраняемых природных территориях», от 6 октября 2003 г. № 131-ФЗ «Об общих принципах организации местного самоуправления в Российской Федерации», Законом Краснодарского края от 31 декабря 2003 г. № 656-КЗ «Об особо охраняемых природных территориях Краснодарского края», материалами, обосновывающими создание особо охраняемой природной территории местного значения «Пшехский лес», расположенной в границах земельных участков с кадастровыми номерами 23:39:0000000:3419 и 23:39:0000000:3420, расположенных на территории Пшехского сельского поселения муниципального образования Белореченский муниципальный район Краснодарского края, Уставом муниципального образования Белореченский муниципальный район Краснодарского края. Образования Белореченский муниципальный район Краснодарского края.

1.2. Природная рекреационная зона «Пшехский лес» (далее – природная рекреационная зона) является особо охраняемой природной территорией (далее – ООПТ) местного значения и находится в ведении уполномоченного органа администрации муниципального образования Белореченский муниципальный район Краснодарского края (далее – уполномоченный орган).

1.3. Природная рекреационная зона образована без ограничения срока действия.

1.4. Природная рекреационная зона организована в границах земельных участков с кадастровыми номерами 23:39:0000000:3419 и 23:39:0000000:3420, расположенные на территории Пшехского сельского поселения, находящиеся в постоянном (бессрочном) пользовании администрации муниципального образования Белореченский муниципальный район Краснодарского края. Площадь природной рекреационной зоны составляет 228 625 квадратных метров.

1.5. Границы природной рекреационной зоны определены в системе координат МСК-23 и представлены в приложении 1 к настоящему Положению.

пятнистая) - *Scotia maculata* Frugy, 1773; бронзовка кавказская (красивая) - *Setonischeta (Protaetia) speciosa speciosa* Adams, 1817; красотел пахучий - *Salosoma susorhanta* (Linnaeus, 1758).

Существующие природные условия района расположения территории, способствуют обитанию и возможному обитанию двух видов представителей герпетофауны, занесенных в Красную книгу Краснодарского края и Красную книгу Российской Федерации (2017): полоз каспийский (желтобрюхий) - *Nigrophis caspius* (Gmelin, 1789); гадюка степная восточная *Pelias gepardi* (Christoph, 1861).

На обследуемой территории возможно пребывание порядка восьмидесяти пяти видов птиц, из них один вид занесен в Красную книгу Краснодарского края (2017), а также в Красную книгу Российской Федерации (2020) - обыкновенная горлица *Streptopelia turtur* (Linnaeus, 1758)

Фауна млекопитающих на территории ООПТ представлена двадцатью одним видом из девяти семейств, пяти отрядов: южный еж - *Epinacus zontanicus* (Vaegert-Hamilton, 1900), крот европейский - *Talpa europaea* (Linnaeus, 1758), белозубка малая - *Crocifera suaveolens* (Pallas, 1811), белозубка белобрюхая - *Crocifera leucodon* (Hermann, 1780), бурозубка Волнухица - *Sorex volnuchini* (Ognev, 1922), хомяк обыкновенный - *Citellus citellus* (Linnaeus, 1758), полёвка кустарниковая - *Microtus majori* (Thomas, 1906), хорь степной - *Mustela eversmanni* (Lesson, 1827), ласка - *Mustela nivalis* (Linnaeus, 1766), соня-полчок - *Myoxus glis* (Linnaeus, 1766), мышь-малютка *Microtus minutus* (Pallas, 1771), мышь полевая - *Arodemus agrarius* (Pallas, 1771), мышь малая (лесная) - *Sylvaeumus uraleensis* (Pallas, 1811), мышь домовая - *Mus musculus* (Linnaeus, 1758), крыса серая, ласюк - *Rattus norvegicus* (Berkenhout, 1769), вечерница рыжая (ранняя) - *Nyctalus postula* (Schreber, 1774), нетопырь-карлик - *Pipistrellus pipistrellus* (Schreber, 1775), нетопырь средиземный - *Pipistrellus kuhlii* (Kuhl, 1817), кожан двухцветный - *Vesperugo minutus* (Linnaeus, 1758), кожан поздний - *Eptesicus serotinus* (Schreber 1774), ласка - *Mustela nivalis* (Linnaeus, 1766). На территории обследования не встречаются виды млекопитающих, занесенные в Красную книгу Краснодарского края (2017) и в Красную книгу Российской Федерации (2020).

2.2.2. Создание условий для проведения организованной рекреации на ее территории.

2.2.3. Организация эколого-просветительской деятельности.

2.2.4. Предотвращение сокращения площади земельных участков, занятых луговыми фитоценозами.

### 3. РЕЖИМ ОСОБОЙ ОХРАНЫ ПРИРОДНОЙ РЕКРЕАЦИОННОЙ ЗОНЫ

3.1. На территории природной рекреационной зоны *запрещается* деятельность, влекущая за собой изменение сложившегося ландшафта, снижение или уничтожение экологических, эстетических и рекреационных качеств территории, в том числе:

3.1.1. Организация и проведение научно-исследовательских работ, и осуществление эколого-просветительской деятельности без согласования с уполномоченным органом администрации муниципального образования

Белореченский муниципальный район Краснодарского края, в ведении которого находится природная рекреационная зона.

3.1.2. Проведение работ по восстановлению и поддержанию в равновесном состоянии экосистем природной рекреационной зоны без согласования с уполномоченным органом администрации муниципального образования Белореченский муниципальный район Краснодарского края, в ведении которого находится природная рекреационная зона.

3.1.3. Строительство объектов любого назначения, отвод земельных участков под такое строительство, за исключением размещения объектов, необходимых для функционирования природной рекреационной зоны, элементов благоустройства (малые архитектурные формы, детские площадки, создание дорожек, освещение) по согласованию с уполномоченным органом администрации муниципального образования Белореченский муниципальный район Краснодарского края, в ведении которого находится природная рекреационная зона.

3.1.4. Выделение земельных участков для жилищного строительства, личных подсобных хозяйств, размещения коттеджей, предоставления садовых и огородных земельных участков.

3.1.5. Реконструкция линейных объектов без согласования с уполномоченным органом администрации муниципального образования Белореченский муниципальный район Краснодарского края, в ведении которого находится природная рекреационная зона и без проведения природоохранных мероприятий по снижению негативного воздействия работ на природные объекты и комплексы согласованных с уполномоченным органом администрации муниципального образования Белореченский муниципальный район Краснодарского края, в ведении которого находится природная рекреационная зона.

3.1.6. Капитальный ремонт линейных объектов без проведения природоохранных мероприятий по снижению негативного воздействия работ на природные объекты и комплексы природной рекреационной зоны, согласованных с уполномоченным органом администрации муниципального образования Белореченский муниципальный район Краснодарского края, в ведении которого находится природная рекреационная зона.

3.1.7. Создание объектов размещения отходов производства и потребления, радиоактивных, химических, взрывчатых, токсичных, отравляющих и ядовитых веществ.

3.1.8. Накопление отходов вне специально обустроенных мест (площадок), согласованных с уполномоченным органом администрации муниципального образования Белореченский муниципальный район Краснодарского края, в ведении которого находится природная рекреационная зона.

3.1.9. Осуществление рекреационной деятельности (в том числе организация мест отдыха), вне специально предусмотренных для этого мест, согласованных с уполномоченным органом администрации муниципального образования Белореченский муниципальный район Краснодарского края, в ведении которого находится природная рекреационная зона.

- 3.1.1.10. Сброс сточных, в том числе дренажных, вод.
- 3.1.1.11. Загрязнение почв, засорение и захламление территории.
- 3.1.1.12. Движение и стоянка транспортных средств, кроме специальных транспортных средств, осуществляющих спасательные операции, обеспечивающие оказание медицинской помощи населению, предупреждение аварий и иных чрезвычайных ситуаций, ликвидацию их последствий, транспортных средств правоохранительных органов, контрольно-надзорных органов и иных специальных служб, транспортных средств уполномоченного органа администрации муниципального образования Белореченский муниципальный район Краснодарского края.
- 3.1.1.13. Заправка топливом и мойка автомобилей и иного моторного транспорта.
- 3.1.1.14. Размещение площадок под автопарковочные места.
- 3.1.1.15. Размещение аттракционов, спортивных площадок, установка спортивного оборудования.
- 3.1.1.16. Организация и проведение массовых спортивных, зрелищных и иных мероприятий без согласования с уполномоченным органом администрации муниципального образования Белореченский муниципальный район Краснодарского края, в ведении которого находится природная рекреационная зона.
- 3.1.1.17. Размещение рекламных и информационных знаков, указателей, шлагбаумов, аншлагов, стендов, экскурсионных и иных объектов без согласования с уполномоченным органом администрации муниципального образования Белореченский муниципальный район Краснодарского края, в ведении которого находится природная рекреационная зона, за исключением размещения знаков и щитов, связанных с функционированием ООПТ, обозначением линейных объектов.
- 3.1.1.18. Организация площадок и дорожек с твердым искусственным покрытием без согласования с уполномоченным органом администрации муниципального образования Белореченский муниципальный район Краснодарского края, в ведении которого находится природная рекреационная зона.
- 3.1.1.19. Повреждение древесно-кустарниковой растительности посетителями природной рекреационной зоны.
- 3.1.20. Вырубка деревьев, кустарников, за исключением санитарной, омолаживающей или формовочной обрезки зеленых насаждений, проводимая по согласованию с уполномоченным органом администрации муниципального образования Белореченский муниципальный район Краснодарского края, в ведении которого находится природная рекреационная зона, а также рубок ухода и санитарных рубок в полосах отвода линейных объектов и их охранных зонах.
- 3.1.21. Вырубка старовозрастных и феунтных деревьев, за исключением вырубки деревьев, потерявших механическую прочность, аварийных деревьев проводимой по согласованию с уполномоченным органом администрации муниципального образования Белореченский муниципальный район Краснодарского края, в ведении которого находится природная рекреационная

- зона.
- 3.1.22. Посадка деревьев и кустарников, а также другие действия граждан, направленные на обустройство природной рекреационной зоны без согласования с уполномоченным органом администрации муниципального образования Белореченский муниципальный район Краснодарского края, в ведении которого находится природная рекреационная зона.
- 3.1.23. Интродукция диких видов животных и растений, не характерных для данной территории, в том числе в целях акклиматизации без согласования с уполномоченным органом администрации муниципального образования Белореченский муниципальный район Краснодарского края, в ведении которого находится природная рекреационная зона.
- 3.1.24. Сжигание растительности и ее остатков, разведение костров.
- 3.1.25. Изменение гидрологического режима водных объектов, проведение дноуглубительных, взрывных, буровых и других работ, связанных с изменением дна и берегов водных объектов (перекрытие, изменение русла естественного водотока и берегов водного объекта, углубление дна водотока и естественного водоема, отсыпка грунта в акваторию), без согласования с уполномоченным органом администрации муниципального образования Белореченский район, в ведении которого находится природная рекреационная зона, за исключением деятельности, осуществляемой в целях предотвращения возникновения и ликвидации чрезвычайных ситуаций.
- 3.1.26. Распашка земель.
- 3.1.27. Выпас сельскохозяйственных животных и организация для них летних лагерей, ванн в границах прибрежной защитной полосы реки Белая.
- 3.1.28. Изыскательские, взрывные и буровые работы, разведка и разработка полезных ископаемых.
- 3.1.29. Сбор ботанических, минералогических коллекций и палеонтологических объектов без согласования с уполномоченным органом администрации муниципального образования Белореченский муниципальный район Краснодарского края, в ведении которого находится природная рекреационная зона.
- 3.1.30. Сбор недревесных, пищевых растительных ресурсов, лекарственных растений в коммерческих целях, за исключением сбора гражданами для собственных нужд способами, не приводящими к гибели растений.
- 3.1.31. Добыча и иное изъятие из природной среды объектов животного и растительного мира, занесённых в Красную книгу Российской Федерации и (или) Красную книгу Краснодарского края, а также их дериватов, без разрешений, предусмотренных законодательством Российской Федерации и Краснодарского края.
- 3.1.32. Уничтожение либо повреждение воспроизводственных и защитных участков (гнезд, дупел, нор, и других жилищ и убежищ) среды обитания диких животных, кроме случаев, предусмотренных законодательством Российской Федерации и Краснодарского края.
- 3.1.33. Выгул собак без поводка, а также выгул собак без выполнения

санитарно-гигиенических мероприятий – уборки экскрементов собак (не распространяется на собак-поводырей и служебных собак, находящихся при исполнении служебных заданий).

3.1.34. Уничтожение или повреждение шлабгаумов, аншлагов, стендов и, других информационных знаков и указателей, а также иных объектов, связанных с функционированием природной рекреационной зоны, благоустройством ООПТ.

3.1.35. Проведение археологических полевых работ (разведок, раскопок, наблюдений) без полученного в установленном законодательством порядке разрешения (открытого листа), соблюдения условий, предусмотренных разрешением (открытым листом), и без согласования с уполномоченным органом администрации муниципального образования Белореченский муниципальный район Краснодарского края, в ведении которого находится природная рекреационная зона.

3.1.36. Изменение целевого назначения земельных участков, находящихся в границах природной рекреационной зоны, за исключением случаев, предусмотренных федеральными законами.

3.2. В случае возникновения угрозы либо, наступления режима чрезвычайной ситуации, проведение работ, связанных с предупреждением и ликвидацией чрезвычайных ситуаций различного характера, производится в соответствии с действующим законодательством о чрезвычайных ситуациях. Информация о планируемых и реализуемых мероприятиях, а также о нанесенном вреде направляется в уполномоченный орган администрации муниципального образования Белореченский муниципальный район Краснодарского края, в ведении которого находится природная рекреационная зона.

3.3. Основные виды разрешенного использования земельных участков, расположенных в границах природной рекреационной зоны, установленные в соответствии с классификатором видов разрешенного использования земельных участков, утвержденным приказом Федеральной службы государственной регистрации, кадастра и картографии от 10.11.2020 № П/0412, представлены в приложении 2 к настоящему Положению.

Для всей территории природной рекреационной зоны вспомогательные виды разрешенного использования земельных участков не устанавливаются.

Предельные (максимальные и (или) минимальные) параметры разрешенного строительства, реконструкции объектов капитального строительства на территории природной рекреационной зоны не устанавливаются.

#### 4. КОНТРОЛЬ ЗА СОСТОЯНИЕМ ПРИРОДНОЙ РЕКРЕАЦИОННОЙ ЗОНЫ И ФИНАНСИРОВАНИЕ

4.1. Обеспечение функционирования и контроль за состоянием природной рекреационной зоны осуществляется уполномоченным органом администрации муниципального образования Белореченский муниципальный район Краснодарского края.

4.2. Финансирование функционирования и охраны природной рекреационной зоны осуществляется за счет средств бюджета муниципального

образования Белореченский муниципальный район Краснодарского края, собственных средств государственных учреждений, которые осуществляют управление особо охраняемыми природными территориями регионального значения, средств предприятий, учреждений, организаций, принявших на себя обязательства по обеспечению режима охраны особо охраняемой природной территории и средств других не запрещенных законом источников.

#### 5. ОТВЕТСТВЕННОСТЬ ЗА НАРУШЕНИЕ РЕЖИМА ПРИРОДНОЙ РЕКРЕАЦИОННОЙ ЗОНЫ

5.1. Лица, постоянно или временно находящиеся на территории природной рекреационной зоны, обязаны соблюдать установленный на её режим особой охраны.


5.2. Лица, виновные в нарушении установленного на территории природной рекреационной зоны режима особой охраны, привлекаются к ответственности в соответствии с действующим законодательством.

#### 6. ОСОБЫЕ УСЛОВИЯ

6.1. Изменение границ, площади, категории, категории, режима особой охраны природной рекреационной зоны, снятие с неё правового статуса ООПТ осуществляется в соответствии с законодательством Российской Федерации и Краснодарского края.

6.2. Все споры, возникающие при реализации настоящего Положения, подлежат разрешению в соответствии с законодательством Российской Федерации.

Заместитель главы  
Муниципального образования  
Белореченский муниципальный  
район Краснодарского края



А.С. Богданов

Приложение 1  
к Положению об особо охраняемой  
природной территории местного  
значения природной рекреационной  
зоне «Пшехский лес»

**ГРАНИЦЫ**  
особо охраняемой природной территории местного значения  
природной рекреационной зоны «Пшехский лес»

**ГРАФИЧЕСКОЕ ОПИСАНИЕ**  
местоположения границ населенных пунктов, территориальных зон,  
особо охраняемых природных территорий,  
зон с особыми условиями использования территории

Особо охраняемая природная территория местного значения  
природная рекреационная зона «Пшехский лес»  
(наименование объекта, местоположение границ которого описано (далее - объект)

**Раздел 1**  
Сведения об объекте

№ п/п	Характеристики объекта	Описание характеристик
1	2	3
1	Местоположение объекта	352604, Краснодарский край, район Белореченский, станция Пшехская
2	Площадь объекта и/или величина погрешности определения площади (Рн, Дельта Р)	228625 кв.м ± 167,35 кв.м
3	Иные характеристики объекта	-

**Раздел 2**  
Сведения о местоположении границ объекта

Обозначение характерных точек границ	Координаты, м		Метод определения координат характерной точки	Средняя квадратическая погрешность положения характерной точки (М), м	Описание обозначения точки на местности (при наличии)
	X	Y			
1	2	3	4	5	6
1	441901.23	2206527.99	Аналитический метод	0.10	-
2	441900.04	2206528.13	Аналитический метод	0.10	-
3	441896.81	2206531.29	Аналитический метод	0.10	-
4	441894.40	2206532.20	Аналитический метод	0.10	-
5	441888.50	2206533.50	Аналитический метод	0.10	-

6	441882.00	2206541.30	Аналитический метод	0.10	-
7	441873.72	2206552.63	Аналитический метод	0.10	-
8	441863.82	2206561.06	Аналитический метод	0.10	-
9	441848.07	2206574.50	Аналитический метод	0.10	-
10	441827.50	2206603.02	Аналитический метод	0.10	-
11	441820.21	2206616.53	Аналитический метод	0.10	-
12	441816.49	2206624.28	Аналитический метод	0.10	-
13	441806.30	2206630.70	Аналитический метод	0.10	-
14	441756.07	2206660.94	Аналитический метод	0.10	-
15	441747.13	2206666.59	Аналитический метод	0.10	-
16	441725.80	2206682.00	Аналитический метод	0.10	-
17	441717.50	2206689.50	Аналитический метод	0.10	-
18	441713.00	2206695.60	Аналитический метод	0.10	-
19	441710.10	2206703.10	Аналитический метод	0.10	-
20	441709.00	2206707.70	Аналитический метод	0.10	-
21	441709.00	2206716.60	Аналитический метод	0.10	-
22	441711.10	2206723.60	Аналитический метод	0.10	-
23	441713.60	2206728.60	Аналитический метод	0.10	-
24	441718.90	2206737.00	Аналитический метод	0.10	-
25	441722.00	2206742.90	Аналитический метод	0.10	-
26	441724.63	2206749.87	Аналитический метод	0.10	-
27	441725.90	2206754.80	Аналитический метод	0.10	-
28	441725.80	2206760.90	Аналитический метод	0.10	-
29	441725.03	2206768.36	Аналитический метод	0.10	-
30	441723.00	2206774.56	Аналитический метод	0.10	-
31	441719.14	2206782.38	Аналитический метод	0.10	-
32	441715.99	2206786.75	Аналитический метод	0.10	-
33	441711.42	2206794.06	Аналитический метод	0.10	-
34	441705.60	2206800.90	Аналитический метод	0.10	-
35	441699.90	2206806.20	Аналитический метод	0.10	-
36	441693.74	2206810.52	Аналитический метод	0.10	-

37	441684.19	2206816.21	Аналитический метод	0.10	-
38	441677.20	2206819.70	Аналитический метод	0.10	-
39	441668.74	2206823.64	Аналитический метод	0.10	-
40	441580.48	2206833.17	Аналитический метод	0.10	-
41	441524.07	2206830.46	Аналитический метод	0.10	-
42	441499.68	2206834.28	Аналитический метод	0.10	-
43	441469.12	2206833.99	Аналитический метод	0.10	-
44	441453.88	2206833.17	Аналитический метод	0.10	-
45	441436.41	2206831.35	Аналитический метод	0.10	-
46	441421.98	2206829.62	Аналитический метод	0.10	-
47	441417.50	2206829.06	Аналитический метод	0.10	-
48	441399.39	2206823.98	Аналитический метод	0.10	-
49	441412.36	2206801.79	Аналитический метод	0.10	-
50	441404.28	2206788.99	Аналитический метод	0.10	-
51	441393.88	2206781.22	Аналитический метод	0.10	-
52	441355.27	2206752.41	Аналитический метод	0.10	-
53	441338.89	2206751.04	Аналитический метод	0.10	-
54	441314.94	2206766.52	Аналитический метод	0.10	-
55	441284.98	2206767.14	Аналитический метод	0.10	-
56	441257.53	2206762.75	Аналитический метод	0.10	-
57	441252.91	2206760.87	Аналитический метод	0.10	-
58	441233.01	2206748.04	Аналитический метод	0.10	-
59	441202.28	2206715.52	Аналитический метод	0.10	-
60	441105.57	2206718.28	Аналитический метод	0.10	-
61	441077.62	2206726.36	Аналитический метод	0.10	-
62	441006.57	2206797.08	Аналитический метод	0.10	-
63	441011.79	2206806.76	Аналитический метод	0.10	-
64	441009.13	2206811.54	Аналитический метод	0.10	-
65	441038.05	2206820.66	Аналитический метод	0.10	-
66	441057.44	2206818.72	Аналитический метод	0.10	-
67	441074.14	2206821.21	Аналитический метод	0.10	-

68	441096.14	2206808.19	Аналитический метод	0.10	-
69	441100.41	2206785.50	Аналитический метод	0.10	-
70	441104.59	2206781.42	Аналитический метод	0.10	-
71	441122.24	2206775.67	Аналитический метод	0.10	-
72	441144.65	2206771.44	Аналитический метод	0.10	-
73	441162.42	2206777.06	Аналитический метод	0.10	-
74	441162.42	2206800.45	Аналитический метод	0.10	-
75	441169.09	2206802.29	Аналитический метод	0.10	-
76	441169.24	2206802.60	Аналитический метод	0.10	-
77	441170.07	2206802.56	Аналитический метод	0.10	-
78	441178.28	2206804.81	Аналитический метод	0.10	-
79	441201.64	2206807.98	Аналитический метод	0.10	-
80	441203.22	2206819.07	Аналитический метод	0.10	-
81	441187.45	2206826.74	Аналитический метод	0.10	-
82	441169.02	2206828.50	Аналитический метод	0.10	-
83	441141.08	2206831.75	Аналитический метод	0.10	-
84	441108.07	2206836.02	Аналитический метод	0.10	-
85	441090.39	2206837.64	Аналитический метод	0.10	-
86	441048.53	2206840.49	Аналитический метод	0.10	-
87	441041.40	2206840.80	Аналитический метод	0.10	-
88	441027.70	2206839.80	Аналитический метод	0.10	-
89	441016.30	2206839.40	Аналитический метод	0.10	-
90	441009.00	2206840.00	Аналитический метод	0.10	-
91	441002.70	2206841.80	Аналитический метод	0.10	-
92	440997.70	2206845.00	Аналитический метод	0.10	-
93	440995.90	2206847.40	Аналитический метод	0.10	-
94	440992.70	2206855.80	Аналитический метод	0.10	-
95	440989.36	2206862.29	Аналитический метод	0.10	-
96	440980.76	2206860.33	Аналитический метод	0.10	-
97	440978.96	2206859.18	Аналитический метод	0.10	-
98	440977.54	2206851.87	Аналитический метод	0.10	-

99	440979.50	2206849.10	Аналитический метод	0.10	-
100	440977.10	2206849.10	Аналитический метод	0.10	-
101	440975.88	2206843.33	Аналитический метод	0.10	-
102	440976.00	2206800.10	Аналитический метод	0.10	-
103	440976.00	2206797.57	Аналитический метод	0.10	-
104	441039.38	2206723.34	Аналитический метод	0.10	-
105	441086.56	2206640.10	Аналитический метод	0.10	-
106	441113.73	2206599.74	Аналитический метод	0.10	-
107	441151.62	2206592.24	Аналитический метод	0.10	-
108	441174.28	2206586.36	Аналитический метод	0.10	-
109	441213.91	2206583.41	Аналитический метод	0.10	-
110	441227.71	2206586.16	Аналитический метод	0.10	-
111	441244.70	2206599.63	Аналитический метод	0.10	-
112	441257.38	2206613.62	Аналитический метод	0.10	-
113	441264.55	2206619.14	Аналитический метод	0.10	-
114	441276.09	2206623.97	Аналитический метод	0.10	-
115	441277.63	2206620.28	Аналитический метод	0.10	-
116	441266.58	2206615.65	Аналитический метод	0.10	-
117	441260.10	2206610.67	Аналитический метод	0.10	-
118	441247.56	2206596.82	Аналитический метод	0.10	-
119	441239.50	2206589.30	Аналитический метод	0.10	-
120	441229.36	2206582.45	Аналитический метод	0.10	-
121	441207.85	2206577.65	Аналитический метод	0.10	-
122	441285.71	2206547.27	Аналитический метод	0.10	-
123	441355.06	2206532.35	Аналитический метод	0.10	-
124	441385.43	2206473.18	Аналитический метод	0.10	-
125	441409.94	2206411.41	Аналитический метод	0.10	-
126	441453.74	2206415.84	Аналитический метод	0.10	-
127	441486.99	2206407.45	Аналитический метод	0.10	-
128	441509.57	2206423.25	Аналитический метод	0.10	-
129	441590.68	2206377.48	Аналитический метод	0.10	-

130	441504.38	2206389.43	Аналитический метод	0.10	-
131	441675.70	2206423.70	Аналитический метод	0.10	-
132	441678.40	2206420.70	Аналитический метод	0.10	-
133	441726.80	2206434.90	Аналитический метод	0.10	-
134	441748.65	2206442.77	Аналитический метод	0.10	-
135	441818.60	2206473.00	Аналитический метод	0.10	-
136	441824.23	2206472.66	Аналитический метод	0.10	-
137	441826.36	2206478.59	Аналитический метод	0.10	-
138	441849.75	2206481.81	Аналитический метод	0.10	-
139	441872.63	2206487.15	Аналитический метод	0.10	-
140	441878.82	2206488.79	Аналитический метод	0.10	-
141	441860.76	2206497.43	Аналитический метод	0.10	-
142	441851.63	2206505.02	Аналитический метод	0.10	-
143	441859.69	2206508.45	Аналитический метод	0.10	-
144	441863.73	2206510.18	Аналитический метод	0.10	-
145	441866.36	2206511.29	Аналитический метод	0.10	-
146	441878.99	2206516.84	Аналитический метод	0.10	-
147	441893.23	2206524.13	Аналитический метод	0.10	-
1	441901.23	2206527.99	Аналитический метод	0.10	-

3. Сведения о характерных точках части (частей) границы объекта


Обозначение характерных точек части границы	Координаты, м		Метод определения координат характерной точки	Средняя квадратическая погрешность положения характерной точки (МД, м)	Описание обозначения точки на местности (при наличии)
	X	Y			
1	2	3	4	5	6
-	-	-	-	-	-

### ТЕКСТОВОЕ ОПИСАНИЕ

местоположения границ населенных пунктов, территориальных зон

Прохождение границы		Описание прохождения границы
от точки	до точки	
1	2	3
-	-	-

Заместитель главы  
муниципального образования  
Белореченский муниципальный  
район Краснодарского края



А.С. Богданов


Приложение 2  
к Положению об особо охраняемой  
природной территории местного  
значения природной рекреационной  
зоне «Пшехский лес»

**ОСНОВНЫЕ ВИДЫ**  
разрешенного использования земельных участков, расположенных в  
границах особо охраняемой природной территории местного значения  
природной рекреационной зоны «Пшехский лес»

Наименование ВРИ ЗУ	Код ВРИ ЗУ	Описание ВРИ ЗУ
Животноводство	1.7	Выпас сельскохозяйственных животных
Предоставление коммунальных услуг	3.1.1	Размещение сооружений, обеспечивающих поставку воды, электричества, отвод канализационных стоков (линий электропередач, линий связи, водопроводов, канализаций)
Природно-познавательный туризм	5.2	Устройство троп и дорожек, размещение щитов с познавательными сведениями об окружающей природной среде, осуществление необходимых природоохранных и природоохранительных мероприятий
Деятельность по особой охране и изучению природы	9.0	Сохранение и изучение растительного и животного мира путем создания особо охраняемых природных территорий
Охрана природных территорий	9.1	Сохранение отдельных естественных качеств окружающей природной среды путем ограничения хозяйственной деятельности в данной зоне, соблюдение режима использования природных ресурсов, сохранение свойств земель, являющихся особо ценными
Историко-культурная деятельность	9.3	Сохранение и изучение объектов культурного наследия народов Российской Федерации (памятников истории и культуры), в том числе: объектов археологического наследия, достопримечательных мест, мест бытования исторических промыслов, производств и ремесел, исторических поселений, действующих военных и

Наименование ВРИ ЗУ	Код ВРИ ЗУ	Описание ВРИ ЗУ
1	2	3
		гражданских захоронений, объектов культурного наследия, хозяйственная деятельность, являющаяся историческим промыслом или ремеслом, а также хозяйственная деятельность, обеспечивающая познавательный туризм
Специальное пользование водными объектами	11.2	Специальное пользование водными объектами (проведение дноуглубительных, взрывных, буровых и других работ, связанных с изменением dna и берегов водных объектов)
Гидротехнические сооружения	11.3	Размещение берегозащитных сооружений
Благоустройство территории	12.0.2	Размещение планировочных, конструктивных устройств, элементов озеленения, малых архитектурных форм, информационных щитов и указателей, применяемых как составные части благоустройства территории
Специальная деятельность	12.2	Накопление отходов потребления

Заместитель главы  
муниципального образования  
Белореченский муниципальный  
район Краснодарского края



А.С. Богданов